










Jiná ověření:		Paré:																																																																						
Orientační schéma:		Razítko oprávněné osoby:																																																																						
		Podpis: _____ Datum: _____																																																																						
Revize:	Datum:	Popis:	Kontroloval:																																																																					
000	20.12.2022	Definitivní odevzdání dokumentace	Ing. Milan Lukášek																																																																					
<table border="1"> <tr> <td>Stavebník/Investor:</td> <td>Správa železnic, státní organizace</td> <td rowspan="4">  </td> </tr> <tr> <td>Adresa:</td> <td>Dlážděná 1003/7, 110 00 Praha 1</td> </tr> <tr> <td>Zástupce investora:</td> <td>Stavební správa východ</td> </tr> <tr> <td>Adresa:</td> <td>Nerudova 1, 779 00 Olomouc</td> </tr> </table>				Stavebník/Investor:	Správa železnic, státní organizace		Adresa:	Dlážděná 1003/7, 110 00 Praha 1	Zástupce investora:	Stavební správa východ	Adresa:	Nerudova 1, 779 00 Olomouc																																																												
Stavebník/Investor:	Správa železnic, státní organizace																																																																							
Adresa:	Dlážděná 1003/7, 110 00 Praha 1																																																																							
Zástupce investora:	Stavební správa východ																																																																							
Adresa:	Nerudova 1, 779 00 Olomouc																																																																							
<table border="1"> <tr> <td>Zhotovitel díla:</td> <td>Signal Projekt s.r.o.</td> <td rowspan="3">  </td> </tr> <tr> <td>Adresa:</td> <td>Vrdeňská 55, 639 00 Brno</td> </tr> <tr> <td>Kontakt:</td> <td>T: +420 543 233 962 E: projekce@signalprojekt.cz</td> </tr> <tr> <td>Zhotovitel části/objektu:</td> <td>GEOMETRA – zeměměřická kancelář s.r.o.</td> <td rowspan="3">  </td> </tr> <tr> <td>Adresa:</td> <td>Masarykovo náměstí 63/43, 697 01 Kyjov</td> </tr> <tr> <td>Kontakt:</td> <td>T: +420 518 611 666 E: geometra@geometrakyjov.cz</td> </tr> <tr> <td>Hlavní projektant (HIP):</td> <td>Ing. Milan Lukášek</td> <td>Specialista:</td> <td>Ing. Svatopluk Stokláška</td> </tr> </table> <table border="1"> <tr> <td>Název stavby/akce:</td> <td>Implementace ETCS Regional Studénka – Brlovec</td> <td>Označení investora: S622100229</td> </tr> <tr> <td></td> <td></td> <td>Zakázka: 22-056-35-113</td> </tr> <tr> <td>Název části:</td> <td>Geodetický podklad</td> <td>Označení části: E.5</td> </tr> <tr> <td>Název objektu/díle části:</td> <td>Vytyčovací síť</td> <td>Označení objektu/komplexu:</td> </tr> <tr> <td>Název přílohy:</td> <td></td> <td>Číslo přílohy (typ/pořadí): 3</td> </tr> <tr> <td>Název dílčí části přílohy:</td> <td></td> <td></td> </tr> <tr> <td>Odpovědný projektant:</td> <td>Zpracovatel přílohy: Vrťezslav Vyskočil</td> <td>Měřítko: Formáty:</td> </tr> <tr> <td>Kraj: Moravskoslezský</td> <td>Katastrální území: Studénka nad Odrou (758396) Butovice (758442) Velké Albrechtice (778664) Brlovec-město (604429)</td> <td>TUDU: 1891 17, 1981 02, 1981 03</td> </tr> <tr> <td></td> <td></td> <td>Smluvní datum zpracování: 20.05.2023</td> </tr> <tr> <td>S-kód:</td> <td>Stupeň dokumentace:</td> <td>Část:</td> </tr> <tr> <td>S 6 2 2 1 0 0 2 2 9</td> <td>- P D P S</td> <td>- E 5 X X X</td> </tr> <tr> <td></td> <td></td> <td>Objekt:</td> </tr> <tr> <td></td> <td></td> <td>Podobjekt:</td> </tr> <tr> <td></td> <td></td> <td>Příloha:</td> </tr> <tr> <td></td> <td></td> <td>Revize:</td> </tr> <tr> <td></td> <td></td> <td></td> </tr> <tr> <td colspan="3">[Prostor pro další informace]</td> </tr> </table>				Zhotovitel díla:	Signal Projekt s.r.o.		Adresa:	Vrdeňská 55, 639 00 Brno	Kontakt:	T: +420 543 233 962 E: projekce@signalprojekt.cz	Zhotovitel části/objektu:	GEOMETRA – zeměměřická kancelář s.r.o.		Adresa:	Masarykovo náměstí 63/43, 697 01 Kyjov	Kontakt:	T: +420 518 611 666 E: geometra@geometrakyjov.cz	Hlavní projektant (HIP):	Ing. Milan Lukášek	Specialista:	Ing. Svatopluk Stokláška	Název stavby/akce:	Implementace ETCS Regional Studénka – Brlovec	Označení investora: S622100229			Zakázka: 22-056-35-113	Název části:	Geodetický podklad	Označení části: E.5	Název objektu/díle části:	Vytyčovací síť	Označení objektu/komplexu:	Název přílohy:		Číslo přílohy (typ/pořadí): 3	Název dílčí části přílohy:			Odpovědný projektant:	Zpracovatel přílohy: Vrťezslav Vyskočil	Měřítko: Formáty:	Kraj: Moravskoslezský	Katastrální území: Studénka nad Odrou (758396) Butovice (758442) Velké Albrechtice (778664) Brlovec-město (604429)	TUDU: 1891 17, 1981 02, 1981 03			Smluvní datum zpracování: 20.05.2023	S-kód:	Stupeň dokumentace:	Část:	S 6 2 2 1 0 0 2 2 9	- P D P S	- E 5 X X X			Objekt:			Podobjekt:			Příloha:			Revize:				[Prostor pro další informace]		
Zhotovitel díla:	Signal Projekt s.r.o.																																																																							
Adresa:	Vrdeňská 55, 639 00 Brno																																																																							
Kontakt:	T: +420 543 233 962 E: projekce@signalprojekt.cz																																																																							
Zhotovitel části/objektu:	GEOMETRA – zeměměřická kancelář s.r.o.																																																																							
Adresa:	Masarykovo náměstí 63/43, 697 01 Kyjov																																																																							
Kontakt:	T: +420 518 611 666 E: geometra@geometrakyjov.cz																																																																							
Hlavní projektant (HIP):	Ing. Milan Lukášek	Specialista:	Ing. Svatopluk Stokláška																																																																					
Název stavby/akce:	Implementace ETCS Regional Studénka – Brlovec	Označení investora: S622100229																																																																						
		Zakázka: 22-056-35-113																																																																						
Název části:	Geodetický podklad	Označení části: E.5																																																																						
Název objektu/díle části:	Vytyčovací síť	Označení objektu/komplexu:																																																																						
Název přílohy:		Číslo přílohy (typ/pořadí): 3																																																																						
Název dílčí části přílohy:																																																																								
Odpovědný projektant:	Zpracovatel přílohy: Vrťezslav Vyskočil	Měřítko: Formáty:																																																																						
Kraj: Moravskoslezský	Katastrální území: Studénka nad Odrou (758396) Butovice (758442) Velké Albrechtice (778664) Brlovec-město (604429)	TUDU: 1891 17, 1981 02, 1981 03																																																																						
		Smluvní datum zpracování: 20.05.2023																																																																						
S-kód:	Stupeň dokumentace:	Část:																																																																						
S 6 2 2 1 0 0 2 2 9	- P D P S	- E 5 X X X																																																																						
		Objekt:																																																																						
		Podobjekt:																																																																						
		Příloha:																																																																						
		Revize:																																																																						
[Prostor pro další informace]																																																																								